


875900 876200 876500 876800 877100

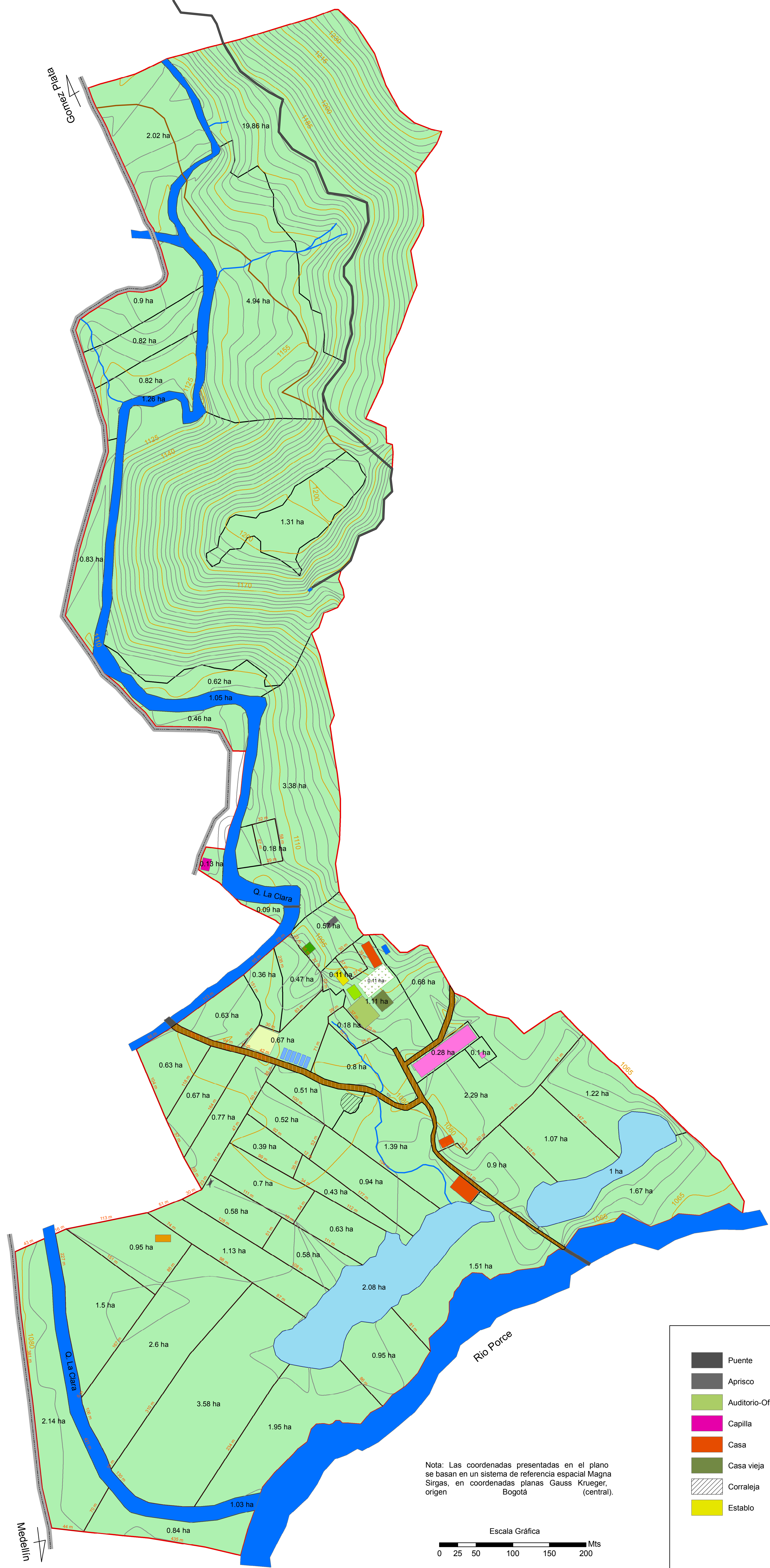
Bocatoma

Vegas de la Clara



1221100
1220800
1220500
1220200
1219900
1219600
1219300
1219000

1221100
1220800
1220500
1220200
1219900
1219600
1219300
1219000




Universidad de Antioquia
 Facultad de Ciencias Agrarias
 Departamento de Formación Académica de Haciendas

GAMMA
 Grupo de Investigación en Genética, Mejoramiento y Modelación Animal.

Trazo altiplanimétrico	
Área aproximada 822991.00 m ² 82.29 Has	
Levantó	
Jhare Taborda Maritza Londoño David Areiza Julian Mazo Andres Felipe Zapata Pablo Restrepo	Luz Estela Correa Camila Rodríguez Jorge Botero Cristian Ortiz Alexander Balbin Anderson Bastidas
Diseño:	Anderson Bastidas D.
Fecha:	Febrero 2015
Escala:	1:2.500

Nota: Las coordenadas presentadas en el plano se basan en un sistema de referencia espacial Magna Sirgas, en coordenadas planas Gauss Krueger, origen Bogotá (central).



Convenciones

Puente	Estanque	Lago
Aprisco	Galpón	Quebrada
Auditorio-Oficina	Laboratorio leche	Caño
Capilla	Porcícola	Tubería
Casa	Tanque	Vía carretable
Casa vieja	Toril	Camino
Corraleja	Vivero	Curva mayor
Establo	Lindero externo	Curva menor
	Lindero interno	Huerta
	Carretera interna	

875900 876200 876500 876800 877100